

**ТЕРРИТОРИАЛЬНАЯ
ИЗБИРАТЕЛЬНАЯ КОМИССИЯ
СОЛИГАЛИЧСКОГО МУНИЦИПАЛЬНОГО ОКРУГА
КОСТРОМСКОЙ ОБЛАСТИ**

ПОСТАНОВЛЕНИЕ

от «26» июня 2023 г. № 57/222

Об утверждении схемы пятимандатных избирательных округов для проведения выборов депутатов Думы Солигаличского муниципального округа Костромской области первого созыва

В соответствии с пунктом 3.1 статьи 18 Федерального закона от 12 июня 2002 года № 67-ФЗ «Об основных гарантиях избирательных прав и права на участие в референдуме граждан Российской Федерации», частью 5 статьи 68 Избирательного кодекса Костромской области, частью 4 статьи 2 Закона Костромской области от «20» марта 2023 года № 346-7-ЗКО «О преобразовании муниципальных образований, входящих в состав Солигаличского муниципального района Костромской области, и внесении изменений в отдельные законодательные акты Костромской области», территориальная избирательная комиссия Солигаличского муниципального округа Костромской области **п о с т а н о в л я е т**:

1. Утвердить схему пятимандатных избирательных округов для проведения выборов депутатов Думы Солигаличского муниципального округа Костромской области первого созыва , включая её графическое изображение (Приложение).

2. Опубликовать настоящее постановление в общественно-политической газете «Районный вестник».

3. Направить копию настоящего постановления в избирательную комиссию Костромской области.

4. Направить для размещения настоящее постановление на странице территориальной избирательной комиссии Солигаличского муниципального округа Костромской области на официальных сайтах избирательной комиссии

Костромской области, администрации Солигаличского муниципального района Костромской области в информационно-телекоммуникационной сети «Интернет».

5. Возложить контроль исполнения настоящего постановления на председателя территориальной избирательной комиссии Солигаличского муниципального округа Костромской области О.Н. Чичерину.

Председатель
избирательной комиссии

О.Н. Чичерина

Секретарь
избирательной комиссии

Т.А. Чистова

Приложение №1
к постановлению территориальной
избирательной комиссии Солигаличского
муниципального округа Костромской области
от «26» июня 2023 года № 57/222

Схема
пятимандатных избирательных округов для проведения выборов депутатов
Думы Солигаличского муниципального округа Костромской области
первого созыва

Номер избирательного округа	Границы избирательного округа	Количество мандатов, замещаемых в избирательном округе	Число избирателей в избирательном округе
Пятимандатный избирательный округ № 1	<p>Описание границы начинается с северной части округа и выполнено по ходу часовой стрелки.</p> <p>Начальная точка описания находится в точке стыка существующей границы г. Солигалича и окружной дороги ул. Советская г. Солигалич – п. Усадьба-Ратьково. Далее граница идёт по окружной дороге ул. Советская г. Солигалич – пос. Усадьба-Ратьково до конца улицы до дома № 56 ул. Нагорная (не включая его в границы округа), далее граница проходит за домовладениями ул. Нагорной от дома № 56 до № 44 (не включая их в границы округа). Затем граница между домовладениями № 44 и № 42 поворачивает на ул. Савельева и идёт от дома № 39 до № 1, далее пересекает ул. Нагорная, далее идёт по границе домовладения № 1 ул. Нагорная и земельным участком по улице Красноармейская № 7 «А», затем поворачивает на ул. Костромская к дому № 20 и идёт за домовладениями № 20 и № 18, далее выходит к точке пересечения ул. Костромская и ул. К.Либкнехта у дома № 49. Далее граница идёт по прямой линии до дома № 15 по ул. Костромская, пересекает ее и идёт за домовладениями от дома № 10 до дома № 2 (не включая их в границы округа) по улице Костромская до пересечения с ул. Советская до дома № 52. Далее граница идёт по ул.</p>	5	2557

<p>Советская от дома № 52 до дома № 2 (не включая их в границы округа), переходит через площадь Красную и поворачивает на проспект Свободы до пересечения с ул. Вылузгина. Далее граница идёт по прямой линии до дома № 2 по ул. Ленина (не включая его в границы округа) и выходит к дому № 1 по ул. Вылузгина, далее граница идёт за домовладениями ул. Вылузгина от дома № 1 до дома № 9/2 (не включая их в границы округа) до пересечения ул. Вылузгина с ул. Валерия Брюсова. Затем граница идёт по ул. Вылузгина до пересечения с ул. Карла Маркса (не включая их в границы округа). Повернув на ул. Карла Маркса граница идёт по ул. Карла Маркса по нечётной стороне до пересечения с улицей Песочная у дома № 10, далее по четной стороне ул. Песочная до пересечения с ул. Садовая. Затем поворачивает по прямой за домовладениями от дома № 21 до № 37 ул. Садовая (не включая их в границы округа), далее поворачивает на ул. Гагарина к дому № 38, далее идёт по ул. Гагарина от № 38 до № 48 (включая их в границы округа) до пересечения с автомобильной дорогой Солигалич – Кострома. Затем по правой стороне автомобильной дороги Солигалич – Кострома до точки пересечения с существующей чертой населенного пункта деревни Балыново. Далее по существующей черте населенного пункта деревни Балыново, границе карьера, участка ретранслятора до пересечения автомобильной дороги Солигалич – Фаладино, по направлению на юго-запад по правой стороне автодороги Солигалич – Фаладино, затем по существующей дороге на Долгое Поле до пересечения с ЛЭП, далее по линии электропередач до пересечения с высоковольтной линией, вдоль автомобильной дороги Солигалич – Калинино по направлению на юго – запад, далее по направлению на северо – запад до просеки кварталов 9, 8, 4 , далее по восточной границе квартала 112 ГЛФ по направлению на север, далее по направлению на северо – восток по южной границе квартала 112 ГЛФ, затем по направлению на север пересекая реку Сельму до пересечения с полевой дорогой,</p>		
-------------------------------------------------------------------------------------------------------------------------------------------------------------------------------------------------------------------------------------------------------------------------------------------------------------------------------------------------------------------------------------------------------------------------------------------------------------------------------------------------------------------------------------------------------------------------------------------------------------------------------------------------------------------------------------------------------------------------------------------------------------------------------------------------------------------------------------------------------------------------------------------------------------------------------------------------------------------------------------------------------------------------------------------------------------------------------------------------------------------------------------------------------------------------------------------------------------------------------------------------------------------------------------------------------------------------------------------------------------------------------------------------------------------------------------------------------------------------------------------------------------------------------------------------------------------------------------------------------------------------------------------------------------------------------------------------------------------------------------------------------------------------------------------------------------------------------------------------------------------------------------------------------------------------------------------------------------------------------------------------------------------------------------------------	--	--

	<p>ведущей на Калинкино, далее по полевой дороге по направлению юго – запад, далее по правой стороне реки Сельмы до пересечения с дорогой от ур. Захарино до МТФ д. Лепихино, далее по направлению на северо – восток вдоль дороги ур. Захарино – д. Лепихино. По границе лесного фонда по направлению на северо – восток по контуру поля до пересечения с линией электропередач, далее юго – западного угла квартала 89, далее по полевой дороге, выходящей к деревне Носково, далее по существующей границе города Солигалича, до окружной дороги ул. Советская г. Солигалича – п. Усадьба – Ратьково к начальной точке.</p>		
<p>Пятимандатный избирательный округ № 2</p>	<p>Описание границы начинается с северной части округа и выполнено по ходу часовой стрелки.</p> <p>Начальная точка описания находится в точке стыка существующей границы г. Солигалича и окружной дороги ул. Советская г. Солигалич – п. Усадьба-Ратьково.</p> <p>Далее граница проходит по прямой линии на северо – восток до стадиона «Сидориха», огибая его выходит на пересечение с автомобильной дорогой Солигалич – Куземино, далее на юг огибая базу отдыха выходит к реке Кострома, пересекает реку Кострома по направлению на юго – восток и идет по правому берегу реки Кострома до пляжа на ул. Советская, далее переходит через реку Кострома и по окружной дороге выходит к точке пересечения ул. Сытина и д. Прокино, далее по существующей черте населенного пункта д. Прокино (включая дома в границу округа), далее идёт по существующей границе города Солигалич, далее выходит к Базе Жилино, огибает Базу Жилино (включая дома в границу округа), далее идёт на юг до пересечения с автомобильной дорогой Солигалич – Судай. Далее по левой стороне автодороги Солигалич – Судай по направлению на северо – запад выходит к существующей границе г. Солигалич до пересечения с ручьем Подокша, далее по правой стороне ручья Подокша до впадения в реку Кострома, далее по правой стороне реки Кострома до автомобильного моста через реку Кострома,</p>	5	2482

<p>далее по направлению на северо – восток по правой стороне автомобильной дороги Солигалич – Кострома до точки пересечения с существующей чертой населенного пункта деревни Балыново. Далее по направлению на северо – восток по правой стороне автомобильной дороги Солигалич – Кострома до точки пересечения с ул. Гагарина. Далее граница идет по ул. Гагарина от дома № 48 до дома № 38 (не включая их в границы округа), далее поворачивает на ул. Садовая и идёт по ул. Садовая за домовладениями от дома № 37 до дома № 21 (включая их в границы округа) до пересечения с ул. Песочная. Далее пересекает ул. Песочная, далее по чётной стороне ул. Песочная за домовладениями до ул. Карла Маркса до дома № 23. Далее по нечётной стороне улицы (не включая их в границы округа) до пересечения с ул. Вылузгина. Далее граница идёт по ул. Вылузгина (включая их в границы округа) до дома № 9/2. Далее по ул. Вылузгина за домовладениями от дома № 9/2 до дома № 1 (включая их в границы округа). Далее по прямой линии до дома № 2 по ул. Ленина. Далее по прямой линии до пересечения ул. Вылузгина с проспектом Свободы, далее граница идёт по чётной стороне проспекта Свободы, переходит через площадь Красную и выходит на чётную сторону ул. Советская к дому № 2, далее идёт по ул. Советская до дома № 52(включая их в границы округа), до пересечения с ул. Костромская, далее идёт по ул. Костромская за домовладениями от дома № 2 до дома № 10 (включая их в границы округа), затем поворачивает к дому № 15 по ул. Костромская (включая его в границы округа), далее по прямой линии к дому № 49 по ул. Карла Либкнехта (не включая их в границы округа), далее от точки пересечения с ул. Костромская граница проходит за домовладениями № 18 и № 20 (включая их в границы округа), затем поворачивает между земельным участком по ул. Красноармейская № 7 «А» и домовладения дома № 1 по ул. Нагорная (включая его в границы округа), далее пересекает ул. Нагорная перед домом №2 (не включая его в границы округа) и идёт за домовладениями от дома</p>		
--------------------------------------------------------------------------------------------------------------------------------------------------------------------------------------------------------------------------------------------------------------------------------------------------------------------------------------------------------------------------------------------------------------------------------------------------------------------------------------------------------------------------------------------------------------------------------------------------------------------------------------------------------------------------------------------------------------------------------------------------------------------------------------------------------------------------------------------------------------------------------------------------------------------------------------------------------------------------------------------------------------------------------------------------------------------------------------------------------------------------------------------------------------------------------------------------------------------------------------------------------------------------------------------------------------------------------------------------------------------------------------------------------------------------------------------------------------------------------------------------------------------------------------------------------------------------------------------------------------------------------------------------------------------------------------------------------------------------------------------------------------------------------------------------------------------------------------------------------------------------------------------------------------------------------------------------------------------------------------------------------------------------------------------------------------------------------------	--	--

	<p>№ 1 до дома № 39 ул. Савельева (не включая их в границы округа), поворачивает между домовладениями № 42 и № 44 по ул. Нагорная (включая их в границы округа). Далее граница идёт за домовладениями № 44 до конца улицы до дома № 56 (включая их в границы округа). Далее по окружной дороге ул. Советская г. Солигалич – п. Усадьба - Ратьково к начальной точки стыка с существующей границей г. Солигалич.</p>		
<p>Пятимандатный избирательный округ № 3</p>	<p>Описание внешней границы начинается с северо-западной части со стыка границ Солигаличского муниципального округа, Буйского муниципального района Костромской области и Грязовецкого муниципального района Вологодской области и выполнено по ходу часовой стрелки.</p> <p>Граница округа, которая одновременно является границей Солигаличского муниципального округа, которая одновременно является и границей Костромской области по смежеству с Грязовецким муниципальным районом Вологодской области, начинается со 106 квартала Березовского участкового лесничества ОГКУ «Солигаличское лесничество» и 2,3 км идет в северном направлении по границе квартала 106 Березовского участкового лесничества ОГКУ «Солигаличское лесничество», затем поворачивает на восток и проходит прямой линией по северной границе кварталов 106 и 107 Березовского участкового лесничества ОГКУ «Солигаличское лесничество». Дойдя до начала квартала 82 Березовского участкового лесничества ОГКУ «Солигаличское лесничество», граница поворачивает на северо-восток и идет в этом направлении по границе кварталов 82, 59, 60, 61 Березовского участкового лесничества ОГКУ «Солигаличское лесничество», пересекает реку Волна и по северной границе кварталов 39, 40 Березовского участкового лесничества ОГКУ «Солигаличское лесничество» ломаной линией подходит к реке Тутка. Поднимаясь на север, граница идет посередине реки, являющейся границей кварталов 20, 8 Березовского участкового лесничества ОГКУ «Солигаличское лесничество». Пройдя вверх по течению по середине реки Тутка</p>	5	2522

<p>3,4 км, граница, огибая квартал 8 Березовского участкового лесничества ОГКУ «Солигаличское лесничество», поворачивает на восток и ломаной линией идет по северной границе кварталов 8, 9, 10, 11, 12 Березовского участкового лесничества ОГКУ «Солигаличское лесничество». Дойдя до реки Мотьма, следует вверх извилистой линией в юго-восточном направлении по реке, которая является северной границей кварталов 13, 26, 27, 28 Березовского участкового лесничества ОГКУ «Солигаличское лесничество». Дойдя до разветвления реки на Большую и Малую Мотьму, граница около 700 метров спускается на юг по реке Малая Мотьма, затем поворачивает на северо-восток и 1,4 км прямой линией идет по границе квартала 30 Березовского участкового лесничества ОГКУ «Солигаличское лесничество», пересекая реку Большая Мотьма и ручей без названия. Огибая квартал с севера, граница идет 1,7 км по северной границе кварталов 30, 31, 32 Березовского участкового лесничества ОГКУ «Солигаличское лесничество», затем, резко поворачивая на северо-запад, ломаной линией проходит по западной границе квартала 14 Березовского участкового лесничества ОГКУ «Солигаличское лесничество». Дойдя до границы квартала 2 Березовского участкового лесничества ОГКУ «Солигаличское лесничество», граница поворачивает на северо-восток и 2,6 км идет в этом направлении по границе квартала 2 Березовского участкового лесничества ОГКУ «Солигаличское лесничество», затем огибает его с севера и уже в юго-восточном направлении следует по границе кварталов 2, 3, 4 Березовского участкового лесничества ОГКУ «Солигаличское лесничество». Далее по границе квартала 5 Березовского участкового лесничества ОГКУ «Солигаличское лесничество» граница следует ломаной линией в северо-восточном направлении по границе кварталов 5, 6, 1 Березовского участкового лесничества ОГКУ «Солигаличское лесничество», пересекая ручей Волков, до границы квартала 71 1-го Солигаличского участкового лесничества ОГКУ «Солигаличское лесничество»,</p>		
-------------------------------------------------------------------------------------------------------------------------------------------------------------------------------------------------------------------------------------------------------------------------------------------------------------------------------------------------------------------------------------------------------------------------------------------------------------------------------------------------------------------------------------------------------------------------------------------------------------------------------------------------------------------------------------------------------------------------------------------------------------------------------------------------------------------------------------------------------------------------------------------------------------------------------------------------------------------------------------------------------------------------------------------------------------------------------------------------------------------------------------------------------------------------------------------------------------------------------------------------------------------------------------------------------------------------------------------------------------------------------------------------------------------------------------------------------------------------------------------------------------------------------------------------------------------------------------------------------------------------------------------------------------------------------------------------------------------------------------------------------------------------------------------------------------------------------------------------------------------------------------------------------------------------------------------------------------------------------------------------------------------------------------------------	--	--

	<p>поворачивает и следует в общем северном направлении по западной границе кварталов 71, 61 1-го Солигаличского участкового лесничества ОГКУ «Солигаличское лесничество» до реки Сельма, пересекает ее, меняет направление на восточное и проходит по северной границе кварталов 61, 62 1-го Солигаличского участкового лесничества ОГКУ «Солигаличское лесничество», пересекая ручей Стеденец, до границы квартала 43 1-го Солигаличского участкового лесничества ОГКУ «Солигаличское лесничество». В 500 метрах западнее болота Гаревское граница поворачивает на север и поднимается по границе квартала 43 1-го Солигаличского участкового лесничества ОГКУ «Солигаличское лесничество» по смежеству с Междуреченским муниципальным районом Вологодской области и продолжает идти на север, пересекая болото Мокрое, находящееся в квартале 15 1-го Солигаличского участкового лесничества ОГКУ «Солигаличское лесничество», в квартале 1 1-го Солигаличского участкового лесничества ОГКУ «Солигаличское лесничество» пересекает железную дорогу к поселку Гремячий, реку Ламса и следует на север по границе кварталов 50, 45, 40 1-го Зашугомского участкового лесничества ОГКУ «Солигаличское лесничество» до квартала 59 2-го Солигаличского участкового лесничества ОГКУ «Солигаличское лесничество». Пройдя 320 метров по западной границе квартала 59 2-го Солигаличского участкового лесничества ОГКУ «Солигаличское лесничество» в северном направлении, граница поворачивает на запад и идет ломаной линией по границе кварталов 54, 53, 51, 50, 49 2-го Солигаличского участкового лесничества ОГКУ «Солигаличское лесничество». В 1,2 км юго-западнее урочища Андриановичи пересекает реку Кора, проходит в 0,5 км южнее урочища Ключи и идет в северо-западном направлении по границе кварталов 49, 47, 33, 24 2-го Солигаличского участкового лесничества ОГКУ «Солигаличское лесничество». Дойдя в этом направлении до вклинивающихся в границы Междуреченского муниципального района</p>		
--	---------------------------------------------------------------------------------------------------------------------------------------------------------------------------------------------------------------------------------------------------------------------------------------------------------------------------------------------------------------------------------------------------------------------------------------------------------------------------------------------------------------------------------------------------------------------------------------------------------------------------------------------------------------------------------------------------------------------------------------------------------------------------------------------------------------------------------------------------------------------------------------------------------------------------------------------------------------------------------------------------------------------------------------------------------------------------------------------------------------------------------------------------------------------------------------------------------------------------------------------------------------------------------------------------------------------------------------------------------------------------------------------------------------------------------------------------------------------------------------------------------------------------------------------------------------------------------------------------------------------------------------------------------------------------------------------------------------------------------------------------------------------------------------------------------------------------------------------------------------------------------------------------------------------------------------------------------------------------------------------------------------	--	--

Вологодской области границ Солигаличского муниципального округа (бывшие сенокосные угодья), граница спускается ломаной линией вдоль реки в юго-восточном направлении по границе квартала 24 2-го Солигаличского участкового лесничества ОГКУ «Солигаличское лесничество», потом поворачивает на северо-восток и 1450 метров идет прямой линией по северной границе квартала 25 2-го Солигаличского участкового лесничества ОГКУ «Солигаличское лесничество» до квартала 30 1-го Зашугомского участкового лесничества ОГКУ «Солигаличское лесничество». Здесь, повернув на север, граница проходит по границе кварталов 30, 29, 27, 21, 15 1-го Зашугомского участкового лесничества ОГКУ «Солигаличское лесничество», пересекая болото Большая Чисть. Дойдя до квартала 9, далее граница еще идет в северном направлении около 400 м. Затем граница поворачивает на северо-восток и идет по границе кварталов 9, 3, 2 1-го Зашугомского участкового лесничества ОГКУ «Солигаличское лесничество», пересекает реку Воя и идет по границе квартала 1 1-го Зашугомского участкового лесничества ОГКУ «Солигаличское лесничество» около 800 метров и по болоту Большая Чисть граница следует на восток по границе квартала 1 1-го Зашугомского участкового лесничества ОГКУ «Солигаличское лесничество» до смежества с Тотемским муниципальным районом Вологодской области.

По смежеству с Тотемским муниципальным районом Вологодской области граница начинается с северо-восточного участка границы квартала 1 1-го Зашугомского участкового лесничества ОГКУ «Солигаличское лесничество» и спускается по ней на юг, пересекая реку Воя до квартала 6 1-го Зашугомского участкового лесничества ОГКУ «Солигаличское лесничество», где граница поворачивает на восток и идет прямой линией по северной границе кварталов 6, 7, 8 1-го Зашугомского участкового лесничества ОГКУ «Солигаличское лесничество», пересекает реку Сожа и, дойдя до северо-восточного угла квартала 8 1-го Зашугомского участкового лесничества ОГКУ

	<p>«Солигаличское лесничество», спускается по границе квартала на юг, пересекая опять реку Сожа, а затем ручей Крутенький. Продолжая следовать на юг, граница проходит по границе квартала 14 1-го Зашугомского участкового лесничества ОГКУ «Солигаличское лесничество», пересекает реку Стайная в квартале 20 1-го Зашугомского участкового лесничества ОГКУ «Солигаличское лесничество», затем по восточной границе кварталов 20, 26 1-го Зашугомского участкового лесничества ОГКУ «Солигаличское лесничество» до квартала 18 2-го Солигаличского участкового лесничества ОГКУ «Солигаличское лесничество». Далее граница идет в юго-восточном направлении по границе кварталов 18, 20 2-го Солигаличского участкового лесничества ОГКУ «Солигаличское лесничество». По границе кварталов 32 и 33 1-го Зашугомского участкового лесничества ОГКУ «Солигаличское лесничество» граница продолжает идти в юго-восточном направлении, затем, огибая квартал 33 1-го Зашугомского участкового лесничества ОГКУ «Солигаличское лесничество» с востока, спускаясь на юг, пересекает ручей Триполье и опять поворачивает на юго-восток, огибает с востока квартал 35 1-го Зашугомского участкового лесничества ОГКУ «Солигаличское лесничество» и спускается по его границе на юг, пересекая реку Святица. Дойдя до северо-восточного угла квартала 39 1-го Зашугомского участкового лесничества ОГКУ «Солигаличское лесничество», граница поворачивает на восток и идет по северной границе квартала 74 1-го Зашугомского участкового лесничества ОГКУ «Солигаличское лесничество» около 1300 м, затем поворачивает и идет на юго-восток около 700 м. В квартале 75 1-го Зашугомского участкового лесничества ОГКУ «Солигаличское лесничество» граница, круто повернув, поднимается на север по западной границе квартала около 1400 м, затем граница поворачивает на северо-восток. Участок границы (от кварталов 35 до 75 1-го Зашугомского участкового лесничества ОГКУ «Солигаличское лесничество») вклинивается в границы</p>		
--	---------------------------------------------------------------------------------------------------------------------------------------------------------------------------------------------------------------------------------------------------------------------------------------------------------------------------------------------------------------------------------------------------------------------------------------------------------------------------------------------------------------------------------------------------------------------------------------------------------------------------------------------------------------------------------------------------------------------------------------------------------------------------------------------------------------------------------------------------------------------------------------------------------------------------------------------------------------------------------------------------------------------------------------------------------------------------------------------------------------------------------------------------------------------------------------------------------------------------------------------------------------------------------------------------------------------------------------------------------------------------------------------------------------------------------------------------------------------------------------------------------------------------------------------------------------------------------------------------------------------------------------------------------------------------------------------------------------------------------------------------------------------------------------------------------------------------------------------------------------------------------------------------------------------------------------------------------------------------------------------------------------------------------	--	--

	<p>Солигаличского муниципального округа .</p> <p>Дойдя до квартала 69 1-го Зашугомского участкового лесничества ОГКУ «Солигаличское лесничество», граница проходит в общем северо-восточном направлении по западной границе квартала 69 1-го Зашугомского участкового лесничества ОГКУ «Солигаличское лесничество», пересекая ручей Пробина, далее по западной границе квартала 59 1-го Зашугомского участкового лесничества ОГКУ «Солигаличское лесничество», пересекая ручей без названия, огибает квартал с севера и направляется на восток. По северной границе кварталов 59, 60, 61, 62 1-го Зашугомского участкового лесничества ОГКУ «Солигаличское лесничество» граница идет почти прямой линией, пересекая железную дорогу к поселку Гремячий и реку Войманга до квартала 2 2-го Зашугомского участкового лесничества ОГКУ «Солигаличское лесничество». На протяжении 950 метров граница идет на север по западной границе квартала 2, 1 2-го Зашугомского участкового лесничества ОГКУ «Солигаличское лесничество», пересекая реку Войманга, и опять идет в северном направлении по границе квартала 55 1-го Зашугомского участкового лесничества ОГКУ «Солигаличское лесничество», который вклинивается в земли Тотемского муниципального района Вологодской области, пересекая Монзенскую железную дорогу к поселку Гремячий. Огибая квартал 55 1-го Зашугомского участкового лесничества ОГКУ «Солигаличское лесничество» с севера, востока и юго-востока, граница около 1,2 км идет посередине реки Толшма, выходит к западной окраине поселка Гремячий, опять пересекая Монзенскую железную дорогу, затем ломаной линией идет южнее поселка Гремячий по границе кварталов 3, 9, 4 2-го Зашугомского участкового лесничества ОГКУ «Солигаличское лесничество» в юго-восточном направлении, огибает поселок Гремячий Грязовецкого муниципального района Вологодской области. Дойдя до квартала 56 1-го Зашугомского участкового лесничества ОГКУ «Солигаличское лесничество», граница</p>		
--	--------------------------------------------------------------------------------------------------------------------------------------------------------------------------------------------------------------------------------------------------------------------------------------------------------------------------------------------------------------------------------------------------------------------------------------------------------------------------------------------------------------------------------------------------------------------------------------------------------------------------------------------------------------------------------------------------------------------------------------------------------------------------------------------------------------------------------------------------------------------------------------------------------------------------------------------------------------------------------------------------------------------------------------------------------------------------------------------------------------------------------------------------------------------------------------------------------------------------------------------------------------------------------------------------------------------------------------------------------------------------------------------------------------------------------------------------------------------------------------------------------------------------------------------------------------------------------------------------------------------------------------------------------------------------------------------------------------------------------------------------------------------------------------------------------------------------------------------------------------------------------------------------------------------------------------------------------------------------------------------------------	--	--

	<p>поворачивает на север и идет по западной границе квартала 56 1-го Зашугомского участкового лесничества ОГКУ «Солигаличское лесничество», еще раз пересекает железную дорогу, затем, огибая квартал с севера, граница следует ломаной линией на восток по границе кварталов 56, 57, 58 1-го Зашугомского участкового лесничества ОГКУ «Солигаличское лесничество», в квартале 58 1-го Зашугомского участкового лесничества ОГКУ «Солигаличское лесничество» граница меняет направление на юго-восточное, опять пересекает железную дорогу и идет по границе кварталов 65, 68, 73 1-го Зашугомского участкового лесничества ОГКУ «Солигаличское лесничество». Проходя по границе квартала 73 1-го Зашугомского участкового лесничества ОГКУ «Солигаличское лесничество» около 1000 м, граница делает поворот на юго-запад, пересекает реку Панога, узкоколейную железную дорогу и подходит к границе квартала 80 1-го Зашугомского участкового лесничества ОГКУ «Солигаличское лесничество». Снова поменяв направление на юго-восточное, граница идет почти прямой линией по восточной границе кварталов 80, 81 до квартала 87 1-го Зашугомского участкового лесничества ОГКУ «Солигаличское лесничество». Затем, огибая с севера кварталы 87, 88 1-го Зашугомского участкового лесничества ОГКУ «Солигаличское лесничество», граница ломаной линией проходит в юго-восточном направлении по границе кварталов 88, 97, 104 1-го Зашугомского участкового лесничества ОГКУ «Солигаличское лесничество», пересекая реку Вершина, и далее по границе кварталов 104, 107, 108 1-го Зашугомского участкового лесничества ОГКУ «Солигаличское лесничество» пересекает болото Большое и по западной границе квартала 105 1-го Зашугомского участкового лесничества ОГКУ «Солигаличское лесничество», меняя направление, поднимается на север, дойдя до урочища Червонное, поворачивает на восток и ломаной линией идет по северной границе квартала 105 1-го Зашугомского участкового лесничества ОГКУ «Солигаличское</p>		
--	---------------------------------------------------------------------------------------------------------------------------------------------------------------------------------------------------------------------------------------------------------------------------------------------------------------------------------------------------------------------------------------------------------------------------------------------------------------------------------------------------------------------------------------------------------------------------------------------------------------------------------------------------------------------------------------------------------------------------------------------------------------------------------------------------------------------------------------------------------------------------------------------------------------------------------------------------------------------------------------------------------------------------------------------------------------------------------------------------------------------------------------------------------------------------------------------------------------------------------------------------------------------------------------------------------------------------------------------------------------------------------------------------------------------------------------------------------------------------------------------------------------------------------------------------------------------------------------------------------------------------------------------------------------------------------------------------------------------------------------------------------------------------------------------------------------------------------------------------------------------------------------------------------------------------------------------------------------------------------------------------------------------	--	--

	<p>лесничество», затем по его восточной стороне спускается ломаной линией в южном направлении по границе кварталов 105, 109 1-го Зашугомского участкового лесничества ОГКУ «Солигаличское лесничество» до смежества с Чухломским муниципальным районом Костромской области.</p> <p>Смежная граница округа, является одновременно и границей Солигаличского муниципального округа с Чухломским муниципальным районом Костромской области начинается с середины восточной границы квартала 109 1-го Зашугомского участкового лесничества ОГКУ «Солигаличское лесничество» и идет в южном направлении 1,5 км, затем резко поворачивает на запад и около 2,5 км идет по южной границе квартала 109 1-го Зашугомского участкового лесничества ОГКУ «Солигаличское лесничество». Дойдя до границы квартала 110 1-го Зашугомского участкового лесничества ОГКУ «Солигаличское лесничество», граница муниципального района ломаной линией идет в общем юго-западном направлении на большом протяжении по границе квартала 110 1-го Зашугомского участкового лесничества ОГКУ «Солигаличское лесничество», пересекая реку Сундоба, и продолжает идти до реки Михалица, пересекает дважды вначале эту реку, затем автодорогу Чухлома- Солигалич-Судай, затем спускается ломаной линией по восточной границе квартала 118 1-го Зашугомского участкового лесничества ОГКУ «Солигаличское лесничество» до квартала 148 2-го Зашугомского участкового лесничества ОГКУ «Солигаличское лесничество». Граница муниципального района 300 метров идет по границе квартала 148 2-го Зашугомского участкового лесничества ОГКУ «Солигаличское лесничество», выходит к реке Кострома и далее в юго-западном направлении спускается вниз по середине реки Михалица.</p> <p>В 500 метрах юго-восточнее поселка Высоковский граница отходит от реки Костромы в южном направлении по восточной границе кварталов 169, 167 2-го Зашугомского участкового лесничества ОГКУ «Солигаличское лесничество»</p>		
--	---------------------------------------------------------------------------------------------------------------------------------------------------------------------------------------------------------------------------------------------------------------------------------------------------------------------------------------------------------------------------------------------------------------------------------------------------------------------------------------------------------------------------------------------------------------------------------------------------------------------------------------------------------------------------------------------------------------------------------------------------------------------------------------------------------------------------------------------------------------------------------------------------------------------------------------------------------------------------------------------------------------------------------------------------------------------------------------------------------------------------------------------------------------------------------------------------------------------------------------------------------------------------------------------------------------------------------------------------------------------------------------------------------------------------------------------------------------------------------------------------------------------------------------------------------------------------------------------------------------------------------------------------------------------------------------------------------------------------------------------------------------------------------------------------------------------------------------------------------------------------------------------------------------------------------------------------------------------------------	--	--

<p>до границы квартала 20 Коровновского участкового лесничества ОГКУ «Солигаличское лесничество». Затем по его восточной границе спускается на юг до ручья Черный. Далее по ручью граница, муниципального района продолжает идти в южном направлении по восточной границе кварталов 187, 194 2-го Зашугомского участкового лесничества ОГКУ «Солигаличское лесничество», далее граница идет прямой линией на протяжении 1,4 км по восточной границе квартала 71 Коровновского участкового лесничества ОГКУ «Солигаличское лесничество» до реки Воча. Дойдя до реки, граница муниципального района меняет направление и идет вверх по течению посередине реки на восток, огибает квартал 74 Коровновского участкового лесничества ОГКУ «Солигаличское лесничество» с востока, меняет направление и ломаной линией идет на запад по южной границе квартала 74 Коровновского участкового лесничества ОГКУ «Солигаличское лесничество», который вклинивается в границы Чухломского муниципального района Костромской области. Подойдя к кварталу 73 Коровновского участкового лесничества ОГКУ «Солигаличское лесничество», граница муниципального района опять меняет направление и идет по границе кварталов 73, 75, 97 Коровновского участкового лесничества ОГКУ «Солигаличское лесничество» на юг, а затем ломаной линией в западном направлении следует по южной границе кварталов 97, 96, 95, 94 Коровновского участкового лесничества ОГКУ «Солигаличское лесничество» до границы квартала 120 Коровновского участкового лесничества ОГКУ «Солигаличское лесничество», после чего меняет направление на южное и ломаной линией на протяжении 1,5 км идет по восточной границе квартала до реки Сентяга, огибает квартал 120 Коровновского участкового лесничества ОГКУ «Солигаличское лесничество» с юга, пересекая ее, а затем следует на запад по реке, являющейся южной границей кварталов 120, 119 Коровновского участкового лесничества ОГКУ «Солигаличское лесничество». Пройдя на протяжении около 1,3 км</p>		
--------------------------------------------------------------------------------------------------------------------------------------------------------------------------------------------------------------------------------------------------------------------------------------------------------------------------------------------------------------------------------------------------------------------------------------------------------------------------------------------------------------------------------------------------------------------------------------------------------------------------------------------------------------------------------------------------------------------------------------------------------------------------------------------------------------------------------------------------------------------------------------------------------------------------------------------------------------------------------------------------------------------------------------------------------------------------------------------------------------------------------------------------------------------------------------------------------------------------------------------------------------------------------------------------------------------------------------------------------------------------------------------------------------------------------------------------------------------------------------------------------------------------------------------------------------------------------------------------------------------------------------------------------------------------------------------------------------------------------------------------------------------------------------------------------------------------------------------------------------------------------------------------------------------------------------------------------------------------------------------------------------------------	--	--

	<p>по реке Сентяга, граница идет по суходолу ломаной линией по южной границе кварталов 119, 118, 117 Коровновского участкового лесничества ОГКУ «Солигаличское лесничество», пересекает реку Точма, далее по южной границе кварталов 116, 115, 114, 113 Коровновского участкового лесничества ОГКУ «Солигаличское лесничество», пересекает реку Янда, поднимается на северо-запад по южной границе квартала 113 Коровновского участкового лесничества ОГКУ «Солигаличское лесничество» к бывшему населенному пункту Тимошино и в юго-западном направлении, пересекая лесовозную дорогу Коровново - Шилово, идет ломаной линией по границе кварталов 140, 139 Коровновского участкового лесничества ОГКУ «Солигаличское лесничество» до квартала 142 2-го Солигаличского участкового лесничества ОГКУ «Солигаличское лесничество». Далее граница округа направляется на юг ломаной линией по восточной границе квартала 142 2-го Солигаличского участкового лесничества ОГКУ «Солигаличское лесничество», пересекает реку Черная, поворачивает на запад, последовательно пересекает: линию ЛЭП Солигалич - Чухлома напряжением 100 кВ., в 1,0 км юго-восточнее д. Дорок, автодорогу Чухлома - Солигалич - Судай, а затем автодорогу Самылово - Лосево - Починок и ломаной линией в 0,7 км южнее д. Стафурово идет до реки Векса. Далее вверх по течению посередине реки граница округа следует в южном направлении. Дойдя до места впадения в р. Вексу р. Авдеевка, граница округа следует вверх по течению р. Авдеевка, которая является восточной границей квартала 161 2-го Солигаличского участкового лесничества ОГКУ «Солигаличское лесничество». В 700 метрах юго-восточнее урочища Брезгино граница отходит от реки и идет по суходолу ломаной линией в южном направлении по границе квартала 12 1-го Солигаличского участкового лесничества ОГКУ «Солигаличское лесничество», огибает с юга ур. Алексеевка Чухломского муниципального района Костромской области, выходит к ручью Волнушка, меняет направление и поднимается в северо-восточном</p>		
--	-------------------------------------------------------------------------------------------------------------------------------------------------------------------------------------------------------------------------------------------------------------------------------------------------------------------------------------------------------------------------------------------------------------------------------------------------------------------------------------------------------------------------------------------------------------------------------------------------------------------------------------------------------------------------------------------------------------------------------------------------------------------------------------------------------------------------------------------------------------------------------------------------------------------------------------------------------------------------------------------------------------------------------------------------------------------------------------------------------------------------------------------------------------------------------------------------------------------------------------------------------------------------------------------------------------------------------------------------------------------------------------------------------------------------------------------------------------------------------------------------------------------------------------------------------------------------------------------------------------------------------------------------------------------------------------------------------------------------------------------------------------------------------------------------------------------------------------------------------------------------------------------------------------------------------------------------------------------------------------------------------------------------------------------------------------	--	--

направлении по границе квартала 12 1-го Корцовского участкового лесничества ОГКУ «Солигаличское лесничество», пересекая ручей Середенка, далее в этом же направлении следует по западной границе кварталов 172, 170 2-го Солигаличского участкового лесничества ОГКУ «Солигаличское лесничество», еще дважды пересекает ручей Середенка и, поворачивая на восток 1,4 км., идет по северной границе квартала 170 2-го Солигаличского участкового лесничества ОГКУ «Солигаличское лесничество».

Дойдя до реки Векса, граница идет вверх по течению посередине реки в южном направлении до впадения в реку Векса р. Фролица, где граница поворачивает на запад и идет вверх по течению реки Фролица, которая является южной границей квартала 177 2-го Солигаличского участкового лесничества ОГКУ «Солигаличское лесничество», далее граница отходит от реки и огибает квартал 13 1-го Корцовского участкового лесничества ОГКУ «Солигаличское лесничество» с южной стороны, затем по пересыхающему ручью подходит опять к реке Фролица, идет вверх по течению реки, являющейся границей кварталов 13, 11 1-го Корцовского участкового лесничества ОГКУ «Солигаличское лесничество», и 300 метров границы квартала 169 2-го Солигаличского участкового лесничества ОГКУ «Солигаличское лесничество». Далее граница меняет направление на юго-восточное и следует ломаной линией по границе квартала 26 1-го Корцовского участкового лесничества ОГКУ «Солигаличское лесничество», пересекая автодорогу, огибает квартал с востока, спускается по его границе в юго-западном направлении. На юге квартала граница опять меняет направление и ломаной линией поднимается на северо-запад по границе кварталов 26, 25 1-го Корцовского участкового лесничества ОГКУ «Солигаличское лесничество», а затем общим направлением на юго-запад следует по границе кварталов 25, 24, 42 1-го Корцовского участкового лесничества ОГКУ «Солигаличское лесничество». В 500 метрах северо-восточнее урочища Мерзино

граница идет 600 метров по границе квартала 187 2-го Корцовского участкового лесничества ОГКУ «Солигаличское лесничество», затем огибает квартал 48 1-го Корцовского участкового лесничества ОГКУ «Солигаличское лесничество» с севера и далее идет в юго-западном направлении по границе квартала 187 2-го Корцовского участкового лесничества ОГКУ «Солигаличское лесничество». Подойдя к ручью без названия, являющемуся границей квартала 58 1-го Корцовского участкового лесничества ОГКУ «Солигаличское лесничество», около километра граница идет на юго-запад по ручью, а затем ломаной линией также в общем юго-западном направлении по границе кварталов 192, 191 2-го Корцовского участкового лесничества ОГКУ «Солигаличское лесничество», пересекая реку Ламза в 0,7 км юго-восточнее ур. Милостновка и Лебзово, и далее по южной границе квартала 68 1-го Корцовского участкового лесничества ОГКУ «Солигаличское лесничество», далее идет по границе квартала 194 2-го Корцовского участкового лесничества ОГКУ «Солигаличское лесничество», подходит к автодороге Солигалич - Орехово и 1,3 км идет по границе полосы отвода автодороги, далее пересекает ее в 250 метрах от стыковки границы трех муниципальных образований и подходит к смежеству с Буйским муниципальным районом Костромской области.

Смежная граница округа, является одновременно и границей Солигаличского муниципального округа с Буйским муниципальным районом Костромской области идет ломаной линией в общем северо-западном направлении по границе квартала 70 1-го Корцовского участкового лесничества ОГКУ «Солигаличское лесничество», далее вниз по течению реки Кость, являющейся южной границей квартала 190 2-го Корцовского участкового лесничества ОГКУ «Солигаличское лесничество», а затем по границе кварталов 69, 66 1-го Корцовского участкового лесничества ОГКУ «Солигаличское лесничество». От границы квартала 66 1-го Корцовского участкового лесничества ОГКУ «Солигаличское лесничество» граница меняет

	<p>направление, пересекает реку Каменка и ломаной линией следует в юго-западном направлении по южной границе кварталов 65, 64 1-го Корцовского участкового лесничества ОГКУ «Солигаличское лесничество», пересекает реку Шингирь и ломаной линией идет в общем западном направлении по южной границе квартала 63 1-го Корцовского участкового лесничества ОГКУ «Солигаличское лесничество», пересекает реку Шача, ручей без названия, а затем проходит по южной границе кварталов 62, 61, 60, 59 1-го Корцовского участкового лесничества ОГКУ «Солигаличское лесничество». Далее по западной границе квартала 59 1-го Корцовского участкового лесничества ОГКУ «Солигаличское лесничество» примерно на протяжении 1,5 км граница поднимается на север, доходит до границы квартала 169 Колногорского участкового лесничества ОГКУ «Солигаличское лесничество», идет в общем западном направлении по границе квартала 168 Колногорского участкового лесничества ОГКУ «Солигаличское лесничество», пересекает ручей Везань и следует по границе кварталов 167, 166, 165, 164, 163 Колногорского участкового лесничества ОГКУ «Солигаличское лесничество». Потом граница пересекает линию ЛЭП Буй - Елегино - Солигалич напряжением 35 кВ. и идет по южной границе квартала 162 Колногорского участкового лесничества ОГКУ «Солигаличское лесничество», здесь, меняя направление на юго-западное, граница следует ломаной линией по границе квартала 177 Колногорского участкового лесничества ОГКУ «Солигаличское лесничество», пересекая дважды реку Мезонда, огибает квартал с юга и юго-запада и идет на запад ломаной линией по южной границе кварталов 176, 175, 174, 173, 172, 171, 170 Колногорского участкового лесничества ОГКУ «Солигаличское лесничество». Дойдя до юго-западного угла квартала 170 Колногорского участкового лесничества ОГКУ «Солигаличское лесничество», граница меняет направление, поднимаясь на север, идет по западной границе кварталов 170, 152, 134 Колногорского участкового</p>		
--	-----------------------------------------------------------------------------------------------------------------------------------------------------------------------------------------------------------------------------------------------------------------------------------------------------------------------------------------------------------------------------------------------------------------------------------------------------------------------------------------------------------------------------------------------------------------------------------------------------------------------------------------------------------------------------------------------------------------------------------------------------------------------------------------------------------------------------------------------------------------------------------------------------------------------------------------------------------------------------------------------------------------------------------------------------------------------------------------------------------------------------------------------------------------------------------------------------------------------------------------------------------------------------------------------------------------------------------------------------------------------------------------------------------------------------------------------------------------------------------------------------------------------------------------------------------------------------------------------------------------------------------------------------------------------------------------------------------------------------------------------------------------------------------------------------------------------------------------------------------------------------------------------------------------------------------------------------------------------------------------------------------------------	--	--

	<p>лесничества ОГКУ «Солигаличское лесничество», пересекает реку Колногорь, далее по границе квартала 116 Колногорского участкового лесничества ОГКУ «Солигаличское лесничество» и 470 метров по юго-западной границе квартала 99 Колногорского участкового лесничества ОГКУ «Солигаличское лесничество», далее граница поворачивает на запад, пересекает кварталы 98, 97, 96, 95, 94 Колногорского участкового лесничества ОГКУ «Солигаличское лесничество», затем с запада граница поднимается на север по западной границе кварталов 94, 81 Колногорского участкового лесничества ОГКУ «Солигаличское лесничество», еще раз пересекает реку Колногорь, далее по границе квартала 68 Колногорского участкового лесничества ОГКУ «Солигаличское лесничество» до юго-западного угла квартала 54 Колногорского участкового лесничества ОГКУ «Солигаличское лесничество», далее граница поворачивает на запад и идет по южной границе квартала 53 Колногорского участкового лесничества ОГКУ «Солигаличское лесничество», дойдя до квартала 37 2-го Корцовского участкового лесничества ОГКУ «Солигаличское лесничество», обходит квартал 37 2-го Корцовского участкового лесничества ОГКУ «Солигаличское лесничество» с юго-восточной и южной сторон, пересекая реку Кострома, затем по западной границе квартала 37 2-го Корцовского участкового лесничества ОГКУ «Солигаличское лесничество» идет до южной границы квартала 195 Березовского участкового лесничества ОГКУ «Солигаличское лесничество», где поворачивает на запад, проходя по границе кварталов 195, 199, 198, 201, 200 Березовского участкового лесничества ОГКУ «Солигаличское лесничество», пересекает реку Тутка. Дойдя до линии ЛЭП Дьяково-Калинино напряжением 35 кВ., меняет направление и идет на север вдоль линии ЛЭП по западной границе кварталов 200, 196 Березовского участкового лесничества ОГКУ «Солигаличское лесничество», затем, меняя направление, пересекает линию ЛЭП и на протяжении 900 метров идет строго на запад по</p>		
--	----------------------------------------------------------------------------------------------------------------------------------------------------------------------------------------------------------------------------------------------------------------------------------------------------------------------------------------------------------------------------------------------------------------------------------------------------------------------------------------------------------------------------------------------------------------------------------------------------------------------------------------------------------------------------------------------------------------------------------------------------------------------------------------------------------------------------------------------------------------------------------------------------------------------------------------------------------------------------------------------------------------------------------------------------------------------------------------------------------------------------------------------------------------------------------------------------------------------------------------------------------------------------------------------------------------------------------------------------------------------------------------------------------------------------------------------------------------------------------------------------------------------------------------------------------------------------------------------------------------------------------------------------------------------------------------------------------------------------------------------------------------------------------------------------------------------------------------------------------------------------------------------------------------------------------------------------------------------------------------------------------------------	--	--

южной границе квартала 176 Березовского участкового лесничества ОГКУ «Солигаличское лесничество», огибает его с запада и, меняя направление, поднимается по его западной границе вначале на северо-восток, пересекая реку Кордоболь, затем строго на север, пересекая реку Погарная, и далее по западной границе квартала 163 Березовского участкового лесничества ОГКУ «Солигаличское лесничество». Пересекая реку Большая Погарная, граница продолжает подниматься на север по западной границе кварталов 150, 130 Березовского участкового лесничества ОГКУ «Солигаличское лесничество» до квартала 106 Березовского участкового лесничества ОГКУ «Солигаличское лесничество», меняя направление, на протяжении 200 метров идет на северо-запад по границе квартала 106 Березовского участкового лесничества ОГКУ «Солигаличское лесничество» к начальной точке описания границы.

Описание внутренней границы округа начинается от точки пересечения существующей границы города Солигалича с существующей чертой населенного пункта деревни Балыново. Далее по существующей черте населенного пункта деревни Балыново, границе карьера, участка ретранслятора до пересечения автомобильной дороги Солигалич – Фаладино, по направлению на юго-запад по правой стороне автодороги Солигалич – Фаладино, затем по существующей дороге на Долгое Поле до пересечения с ЛЭП, далее по линии электропередач до пересечения с высоковольтной линией, вдоль автомобильной дороги Солигалич – Калинино по направлению на юго – запад, далее по направлению на северо – запад до просеки кварталов 9, 8, 4 , далее по восточной границе квартала 112 ГЛФ по направлению на север, далее по направлению на северо – восток по южной границе квартала 112 ГЛФ, затем по направлению на север пересекая реку Сельму до пересечения с полевой дорогой, ведущей на Калинкино, далее по полевой дороге по направлению юго – запад, далее по правой стороне реки Сельмы до пересечения с

	<p>дорогой от ур. Захарино до МТФ д. Лепихино, далее по направлению на северо – восток вдоль дороги ур. Захарино – д. Лепихино. По границе лесного фонда по направлению на северо – восток по контуру поля до пересечения с линией электропередач, далее юго – западного угла квартала 89, далее по полевой дороге, выходящей к деревне Носково, далее по существующей границе города Солигалича, до окружной дороги ул. Советская г. Солигалича – п. Усадьба – Ратьково. Далее граница проходит по прямой линии на северо – восток до стадиона «Сидориха», огибая его выходит на пересечение с автомобильной дорогой Солигалич – Куземино, далее на юг огибая базу отдыха выходит к реке Кострома, пересекает реку Кострома по направлению на юго – восток и идет по правому берегу реки Кострома до пляжа на ул. Советская, далее переходит через реку Кострома и по окружной дороге выходит к точке пересечения ул. Сытина и д. Прокино, далее по существующей черте населенного пункта д. Прокино (включая дома в границу округа), далее идёт по существующей границе города Солигалич, далее выходит к Базе Жилино, огибает Базу Жилино (включая дома в границу округа), далее идёт на юг до пересечения с автомобильной дорогой Солигалич – Судай. Далее по левой стороне автодороги Солигалич – Судай по направлению на северо – запад выходит к существующей границе г. Солигалич до пересечения с ручьем Подокша, далее по правой стороне ручья Подокша до впадения в реку Кострома, далее по правой стороне реки Кострома до автомобильного моста через реку Кострома, далее по направлению на северо – восток по правой стороне автомобильной дороги Солигалич – Кострома, попадает в начальную точку.</p>		
--	-----------------------------------------------------------------------------------------------------------------------------------------------------------------------------------------------------------------------------------------------------------------------------------------------------------------------------------------------------------------------------------------------------------------------------------------------------------------------------------------------------------------------------------------------------------------------------------------------------------------------------------------------------------------------------------------------------------------------------------------------------------------------------------------------------------------------------------------------------------------------------------------------------------------------------------------------------------------------------------------------------------------------------------------------------------------------------------------------------------------------------------------------------------------------------------------------------------------------------------------------------------------------------------------------------------------------------------------------------------------------------------------------------------------------------------------------------------------------------------------------------------------------------------------------------------------------------------------------------------------------------------------------------------------------------------------------------------------------	--	--

Перечень населенных пунктов,
входящих в состав пятимандатных избирательных округов для проведения
выборов депутатов Думы Солигаличского муниципального округа
Костромской области первого созыва

Пятимандатный избирательный округ №1:

г. Солигалич

улицы: 40 лет Победы, Вали Вакуровой, Валерия Брюсова, Василия Серогодского, Гагарина, Заводская, Загородная, Калинина, Карла Либкнехта, Карла Маркса, Коммунистическая, Комсомольская, Королькова, Красноармейская, Крупской, Ленина, Лесная, Мелиораторов, Октябрьская, Первомайская, Песочная, Полянская, Пушкина, Савельева, Сосновая, Средняя, Энергетиков, Юных Ленинцев, Юбилейная;

переулки:

1-й Красноармейский,

2-й Красноармейский, Басков;

поселок Мелиораторов;

проспект Свободы.

Пятимандатный избирательный округ №2:

г. Солигалич

улицы: 8-го Марта, база ЛТЦ, Бориса Колосова, Бульварная, Валовая, Василия Богомолова, Вылузгина, Горталова, Дружбы, Егорова, Зои Космодемьянской, Кирова, Костромская, Красных Зорь, Лермонтова, Маршала Жукова, Мира, Молодежная, Набережная реки Костромы, Нагорная, Невельского, Некрасова, Новая, Ново-Заречная, Новоселов, Олега Кошевого, Островского, Пионерская, Полевая, Рокоссовского, Садовая, Советская, Строителей, Сытина, Чехова.

переулок Мельничный.

д. Прокино,

п. База Жилино

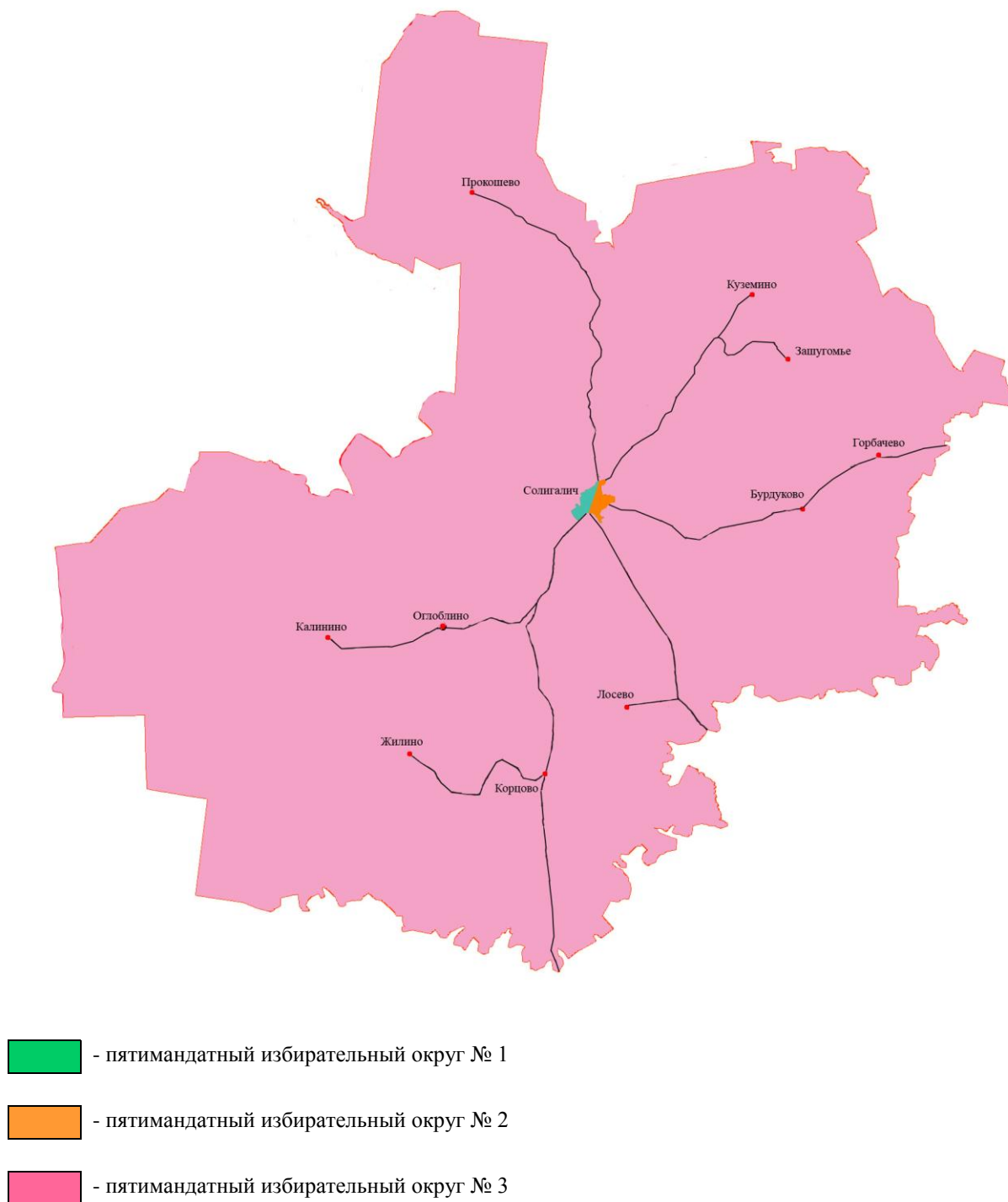
Пятимандатный избирательный округ №3:

д. Авдеево, д. Акулово, д. Ананьино, д. Анцифорово, п. База Мизинцево, п. База Топливной промышленности, д. Балыново, д. Батурино, д. Богородское, д. Большое Токарево, д. Большой Починок, д. Борисовское, д. Борисьево, д. Боровина, д. Бородавицино, д. Бренёво, д. Букино, д. Буньково, д. Бурдуково, д. Васильево, д. Великово, д. Верково, с. Верхний Березовец, с. Верховье, д. Власьево, д. Волково, д. Волково, д. Волосомойново, д. Воньшево, п. Высоковский, д. Гаврилово, д. Галеево, д. Галибино, д. Германов Починок, с. Гнездниково, д. Горбачево, д. Горбово, д. Горка, д. Грибаново, д. Гридино, д. Груньково, д. Дворяниново, д. Денисово, п. Детского Дома им. В.И.Ленина, д. Дорок, д. Дятлово, д. Дьяково, д. Екимцево, д. Ерюгино, д. Ескино, с. Жилино, д. Захарино, с. Зашугомье, д. Заяцкое, д. Ивашево, д. Игнатово, д. Илейкино, д. Ильинское, д. Каликино, д. Калинино, д. Карачуново, д. Карпово, д. Кашино, д. Киселево, д. Клепиково, д. Княжево, д. Кожухово, д. Колесниково, д. Колопатино, д. Колосово, д. Колотыгино, д. Конковка, д. Копосово, д. Коровново, д. Коротково, с. Корцово, д. Костино, д. Костюрино, д. Кравцово, д. Красниково, д. Круглово, д. Куземино, д. Кузовлево, п. Ламса, д. Левашево, д. Легитово, д. Лепихино, д. Лесниково, д. Лихотинка, с. Лосево, д. Лукино, д. Лукино-Холм, п. Льнозавода, д. Макарово, д. Макарово, д. Макарово, д. Малое Токарево, д. Марково, д. Мартыново, д. Матрёнкино, д. Медвежье, д. Меледино, д. Милитино, д. Митянино, д. Митянино, д. Мотовилово, д. Мошниково, д. Нероново, д. Нетёсово, д. Новое Самылово, д. Носково, д. Носково, д. Оглоблино, д. Одноушево, д. Омелино, д. Острецово, д. Пегуза, д. Першино, д. Песлиново, д. Петриково, д. Петрово, д. Петрово, д. Петряево, д. Плосково, д. Погорелово, х. Подокша, д. Попово, д. Починок, д. Преснухино, д. Прокошево, д. Ражково, д. Разгоняй, д. Разливное, д. Родионцево, д. Селезенево, д. Сергеево, д. Середнево, д. Симоново, д. Слободское, д. Смородниково, д. Соболево, д. Соколово, д. Солда, ж/д ст. Солигалич, д. Соловьёво, д. Сосновая, д. Спицино, д. Старое Самылово, д.

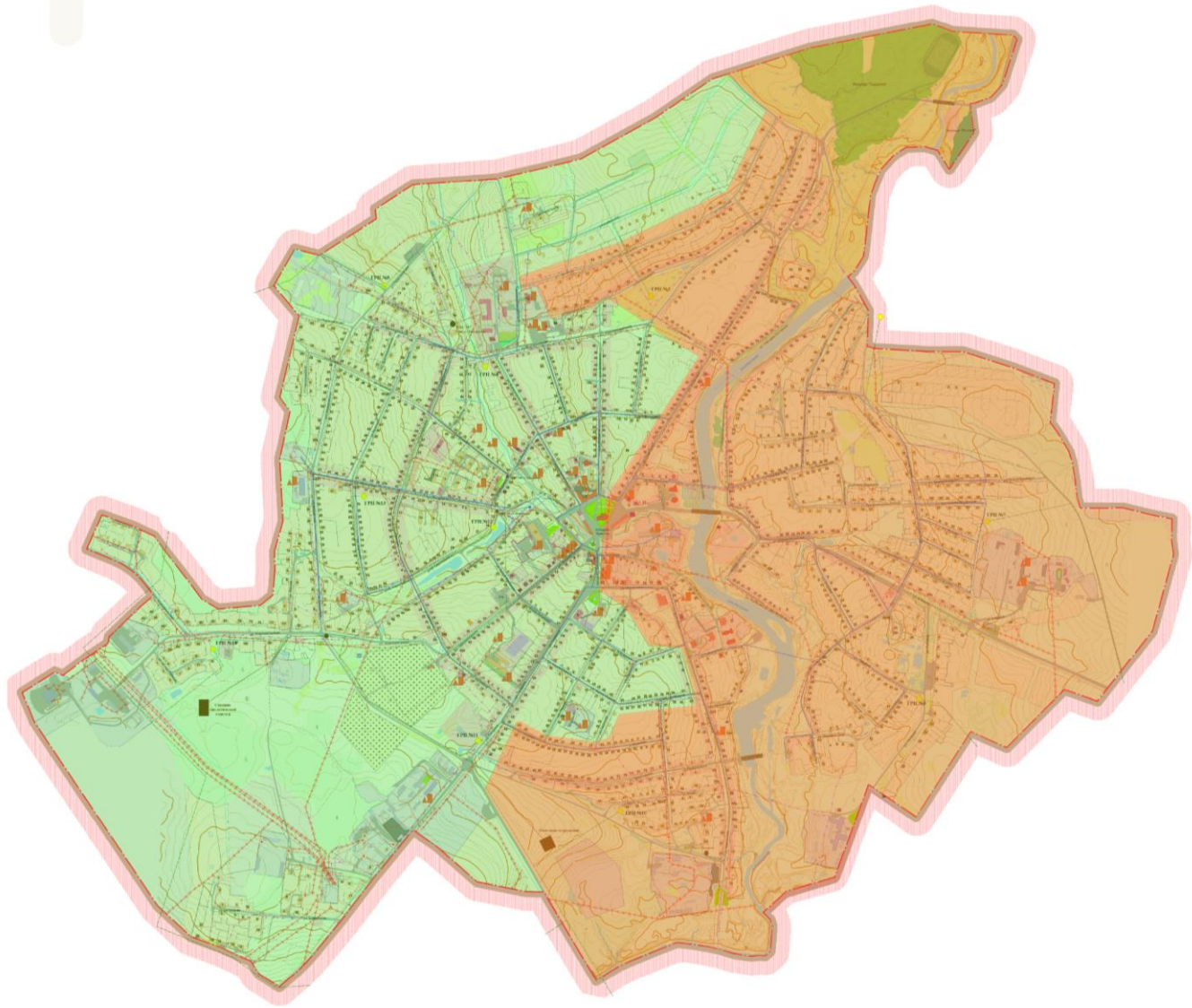
Стафурово, д. Степаньково, д. Стрелица, д. Тарасово, д. Твердислево, д. Терентьево, д. Тресково, д. Трофимово, д. Трофимово, д. Туровка, д. Тыково, п. Усадьба-Ратьково, д. Уткино, д. Фадеево, д. Фаладино, д. Федьково, д. Фролово, д. Харитонов Починок, д. Хвощёво, д. Холопово, д. Хорошево, д. Царёво, д. Ченцово, д. Чепасово, д. Четряково, д. Шиханово, кордон Шумовка, д. Шунино, д. Юксино, д. Ягодино, д. Яйцово, д. Яковлево.



Приложение
к схеме пятимандатных избирательных округов
для проведения выборов депутатов Думы
Солигаличского муниципального округа
Костромской области первого созыва

Графическое изображение
границ пятимандатных избирательных округов №1, №2, №3 для проведения
выборов депутатов Думы Солигаличского муниципального округа
Костромской области первого созыва



Графическое изображение
границ пятимандатных избирательных округов №1, №2 для проведения
выборов депутатов Думы Солигаличского муниципального округа
Костромской области первого созыва



-  - пятимандатный избирательный округ № 1
-  - пятимандатный избирательный округ № 2